

ОПИСАНИЕ МЕСТОПОЛОЖЕНИЯ ГРАНИЦ**Публичный сервитут объекта «Газораспределительная сеть села Растуново», кадастровый номер
50:28:0100307:3026**

(наименование объекта, местоположение границ которого описано (далее - объект))

Раздел 1**Сведения об объекте**

| № п/п | Характеристики объекта | Описание характеристик |
|--------------|---|---|
| 1 | 2 | 3 |
| 1 | Местоположение объекта | Московская область, городской округ Домодедово, с. Растуново |
| 2 | Площадь объекта ± величина погрешности определения площади (Р ± ΔР) | 24 192 м ² ± 54 м ² |
| 3 | Иные характеристики объекта | Вид объекта реестра границ: Зона с особыми условиями использования территории Содержание ограничений использования объектов недвижимости в пределах зоны или территории: Публичный сервитут, для целей размещения линейных объектов системы газоснабжения, их неотъемлемых технологических частей. Срок установления 49 лет. |

Раздел 2

Сведения о местоположении границ объекта

| 1. Система координат МСК-50, Зона 2 | | | | | |
|--|---------------|--------------|---|---|--|
| 2. Сведения о характерных точках границ объекта | | | | | |
| Обозначение характерных точек границ | Координаты, м | | Метод определения координат характерной точки | Средняя квадратическая погрешность положения характерной точки (Mt), м | Описание обозначения точки на местности (при наличии) |
| | X | Y | | | |
| 1 | 2 | 3 | 4 | 5 | 6 |
| 1 | 414 693,88 | 2 209 891,52 | Аналитический метод | 0,10 | — |
| 614 | 414 692,42 | 2 209 886,51 | | 0,10 | |
| 613 | 414 706,91 | 2 209 880,02 | | 0,10 | |
| 612 | 414 706,19 | 2 209 878,27 | | 0,10 | |
| 611 | 414 698,27 | 2 209 845,61 | | 0,10 | |
| 610 | 414 692,89 | 2 209 802,26 | | 0,10 | |
| 609 | 414 696,10 | 2 209 738,48 | | 0,10 | |
| 608 | 414 697,25 | 2 209 721,95 | | 0,10 | |
| 607 | 414 703,81 | 2 209 686,58 | | 0,10 | |
| 606 | 414 707,17 | 2 209 677,26 | | 0,10 | |
| 605 | 414 715,12 | 2 209 661,19 | | 0,10 | |
| 604 | 414 737,71 | 2 209 622,76 | | 0,10 | |
| 603 | 414 751,14 | 2 209 604,17 | | 0,10 | |
| 602 | 414 749,70 | 2 209 603,15 | | 0,10 | |
| 601 | 414 785,76 | 2 209 561,99 | | 0,10 | |
| 600 | 414 836,56 | 2 209 526,29 | | 0,10 | |
| 599 | 414 907,00 | 2 209 483,18 | | 0,10 | |
| 598 | 415 004,11 | 2 209 422,15 | | 0,10 | |
| 597 | 414 999,13 | 2 209 414,67 | | 0,10 | |
| 596 | 414 996,25 | 2 209 416,59 | | 0,10 | |
| 595 | 414 967,52 | 2 209 372,20 | | 0,10 | |
| 594 | 414 913,16 | 2 209 291,11 | | 0,10 | |
| 593 | 414 900,26 | 2 209 299,65 | | 0,10 | |
| 592 | 414 891,80 | 2 209 284,77 | | 0,10 | |
| 591 | 414 853,87 | 2 209 310,63 | | 0,10 | |
| 590 | 414 836,22 | 2 209 282,63 | | 0,10 | |
| 589 | 414 821,63 | 2 209 261,02 | | 0,10 | |
| 588 | 414 758,49 | 2 209 164,22 | | 0,10 | |
| 587 | 414 773,98 | 2 209 154,11 | | 0,10 | |
| 586 | 414 759,05 | 2 209 129,72 | | 0,10 | |
| 585 | 414 782,76 | 2 209 114,29 | | 0,10 | |
| 584 | 414 785,19 | 2 209 118,01 | | 0,10 | |
| 583 | 414 781,83 | 2 209 120,19 | | 0,10 | |
| 582 | 414 781,60 | 2 209 119,83 | | 0,10 | |
| 581 | 414 764,49 | 2 209 130,96 | 0,10 | | |
| 580 | 414 779,45 | 2 209 155,40 | 0,10 | | |
| 579 | 414 764,03 | 2 209 165,38 | 0,10 | | |
| 578 | 414 822,77 | 2 209 255,44 | 0,10 | | |
| 577 | 414 823,52 | 2 209 254,94 | 0,10 | | |
| 576 | 414 825,74 | 2 209 258,26 | 0,10 | | |
| 575 | 414 824,98 | 2 209 258,77 | 0,10 | | |
| 574 | 414 839,57 | 2 209 280,45 | 0,10 | | |
| 573 | 414 855,05 | 2 209 304,99 | 0,10 | | |
| 572 | 414 893,10 | 2 209 279,17 | 0,10 | | |
| 571 | 414 901,62 | 2 209 293,95 | 0,10 | | |
| 570 | 414 914,26 | 2 209 285,59 | 0,10 | | |
| 569 | 414 970,86 | 2 209 370,00 | 0,10 | | |

Раздел 2

Сведения о местоположении границ объекта

| 1 | 2 | 3 | 4 | 5 | 6 |
|----------|------------|--------------|---------------------|----------|----------|
| 568 | 414 997,41 | 2 209 411,01 | Аналитический метод | 0,10 | — |
| 567 | 415 030,21 | 2 209 389,12 | | 0,10 | |
| 566 | 415 056,44 | 2 209 372,58 | | 0,10 | |
| 565 | 415 210,47 | 2 209 273,47 | | 0,10 | |
| 564 | 415 186,16 | 2 209 235,46 | | 0,10 | |
| 563 | 415 161,36 | 2 209 198,33 | | 0,10 | |
| 562 | 415 151,38 | 2 209 182,60 | | 0,10 | |
| 561 | 415 131,57 | 2 209 195,33 | | 0,10 | |
| 560 | 415 131,84 | 2 209 195,75 | | 0,10 | |
| 559 | 415 128,48 | 2 209 197,91 | | 0,10 | |
| 558 | 415 128,21 | 2 209 197,49 | | 0,10 | |
| 557 | 415 115,60 | 2 209 205,60 | | 0,10 | |
| 556 | 415 115,89 | 2 209 206,04 | | 0,10 | |
| 555 | 415 112,51 | 2 209 208,20 | | 0,10 | |
| 554 | 415 112,24 | 2 209 207,76 | | 0,10 | |
| 553 | 415 099,37 | 2 209 216,03 | | 0,10 | |
| 552 | 415 099,65 | 2 209 216,46 | | 0,10 | |
| 551 | 415 096,29 | 2 209 218,64 | | 0,10 | |
| 550 | 415 096,00 | 2 209 218,19 | | 0,10 | |
| 549 | 415 083,14 | 2 209 226,46 | | 0,10 | |
| 548 | 415 083,41 | 2 209 226,88 | | 0,10 | |
| 547 | 415 080,05 | 2 209 229,04 | | 0,10 | |
| 546 | 415 077,62 | 2 209 225,26 | | 0,10 | |
| 545 | 415 149,24 | 2 209 179,22 | | 0,10 | |
| 544 | 415 122,03 | 2 209 136,34 | | 0,10 | |
| 543 | 415 101,99 | 2 209 149,19 | | 0,10 | |
| 542 | 415 102,36 | 2 209 149,78 | | 0,10 | |
| 541 | 415 099,00 | 2 209 151,94 | | 0,10 | |
| 540 | 415 098,62 | 2 209 151,35 | | 0,10 | |
| 539 | 415 085,78 | 2 209 159,59 | | 0,10 | |
| 538 | 415 086,17 | 2 209 160,20 | | 0,10 | |
| 537 | 415 082,81 | 2 209 162,36 | | 0,10 | |
| 536 | 415 082,41 | 2 209 161,75 | | 0,10 | |
| 535 | 415 069,80 | 2 209 169,84 | | 0,10 | |
| 534 | 415 070,11 | 2 209 170,31 | | 0,10 | |
| 533 | 415 066,73 | 2 209 172,47 | | 0,10 | |
| 532 | 415 066,43 | 2 209 172,00 | | 0,10 | |
| 531 | 415 053,55 | 2 209 180,26 | | 0,10 | |
| 530 | 415 053,92 | 2 209 180,85 | | 0,10 | |
| 529 | 415 050,56 | 2 209 183,01 | | 0,10 | |
| 528 | 415 048,01 | 2 209 179,06 | | 0,10 | |
| 527 | 415 111,83 | 2 209 138,13 | 0,10 | | |
| 526 | 415 111,35 | 2 209 137,40 | 0,10 | | |
| 525 | 415 119,29 | 2 209 132,18 | 0,10 | | |
| 524 | 415 091,57 | 2 209 089,86 | 0,10 | | |
| 523 | 415 071,87 | 2 209 102,48 | 0,10 | | |
| 522 | 415 072,36 | 2 209 103,25 | 0,10 | | |
| 521 | 415 068,98 | 2 209 105,39 | 0,10 | | |
| 520 | 415 068,50 | 2 209 104,64 | 0,10 | | |
| 519 | 415 055,71 | 2 209 112,82 | 0,10 | | |
| 518 | 415 056,25 | 2 209 113,66 | 0,10 | | |
| 517 | 415 052,89 | 2 209 115,82 | 0,10 | | |
| 516 | 415 052,35 | 2 209 114,98 | 0,10 | | |
| 515 | 415 039,52 | 2 209 123,19 | 0,10 | | |
| 514 | 415 039,94 | 2 209 123,85 | 0,10 | | |

Раздел 2

Сведения о местоположении границ объекта

| 1 | 2 | 3 | 4 | 5 | 6 |
|-----|------------|--------------|---------------------|------|---|
| 513 | 415 036,58 | 2 209 126,01 | | 0,10 | |
| 512 | 415 036,15 | 2 209 125,35 | | 0,10 | |
| 511 | 415 023,35 | 2 209 133,55 | | 0,10 | |
| 510 | 415 023,84 | 2 209 134,32 | | 0,10 | |
| 509 | 415 020,46 | 2 209 136,46 | | 0,10 | |
| 508 | 415 017,83 | 2 209 132,33 | | 0,10 | |
| 507 | 415 089,45 | 2 209 086,47 | | 0,10 | |
| 506 | 415 062,72 | 2 209 043,61 | | 0,10 | |
| 505 | 415 042,41 | 2 209 056,43 | | 0,10 | |
| 504 | 415 042,84 | 2 209 057,11 | | 0,10 | |
| 503 | 415 039,46 | 2 209 059,25 | | 0,10 | |
| 502 | 415 039,03 | 2 209 058,57 | | 0,10 | |
| 501 | 415 026,27 | 2 209 066,62 | | 0,10 | |
| 500 | 415 026,76 | 2 209 067,40 | | 0,10 | |
| 499 | 415 023,38 | 2 209 069,54 | | 0,10 | |
| 498 | 415 022,89 | 2 209 068,76 | | 0,10 | |
| 497 | 415 009,99 | 2 209 076,91 | | 0,10 | |
| 496 | 415 010,56 | 2 209 077,81 | | 0,10 | |
| 495 | 415 007,18 | 2 209 079,95 | | 0,10 | |
| 494 | 415 006,61 | 2 209 079,04 | | 0,10 | |
| 493 | 414 994,03 | 2 209 086,98 | | 0,10 | |
| 492 | 414 994,46 | 2 209 087,66 | | 0,10 | |
| 491 | 414 991,08 | 2 209 089,80 | | 0,10 | |
| 490 | 414 988,51 | 2 209 085,74 | | 0,10 | |
| 489 | 415 052,55 | 2 209 045,30 | | 0,10 | |
| 488 | 415 052,10 | 2 209 044,60 | | 0,10 | |
| 487 | 415 060,05 | 2 209 039,42 | | 0,10 | |
| 486 | 415 042,45 | 2 209 012,34 | Аналитический метод | 0,10 | — |
| 485 | 415 034,41 | 2 209 017,45 | | 0,10 | |
| 484 | 415 033,87 | 2 209 016,60 | | 0,10 | |
| 483 | 414 972,82 | 2 209 055,37 | | 0,10 | |
| 482 | 414 970,09 | 2 209 051,07 | | 0,10 | |
| 481 | 414 973,47 | 2 209 048,93 | | 0,10 | |
| 480 | 414 974,06 | 2 209 049,85 | | 0,10 | |
| 479 | 414 986,99 | 2 209 041,64 | | 0,10 | |
| 478 | 414 986,63 | 2 209 041,07 | | 0,10 | |
| 477 | 414 990,01 | 2 209 038,93 | | 0,10 | |
| 476 | 414 990,37 | 2 209 039,49 | | 0,10 | |
| 475 | 415 003,24 | 2 209 031,32 | | 0,10 | |
| 474 | 415 002,65 | 2 209 030,38 | | 0,10 | |
| 473 | 415 006,03 | 2 209 028,24 | | 0,10 | |
| 472 | 415 006,62 | 2 209 029,17 | | 0,10 | |
| 471 | 415 019,59 | 2 209 020,93 | | 0,10 | |
| 470 | 415 019,00 | 2 209 020,01 | | 0,10 | |
| 469 | 415 022,38 | 2 209 017,87 | | 0,10 | |
| 468 | 415 022,97 | 2 209 018,79 | | 0,10 | |
| 467 | 415 029,28 | 2 209 014,78 | | 0,10 | |
| 466 | 415 023,37 | 2 209 006,29 | | 0,10 | |
| 465 | 415 029,01 | 2 208 991,50 | | 0,10 | |
| 464 | 415 012,95 | 2 208 966,62 | | 0,10 | |
| 463 | 414 945,64 | 2 209 009,69 | | 0,10 | |
| 462 | 414 941,55 | 2 209 003,30 | | 0,10 | |
| 461 | 414 944,93 | 2 209 001,14 | | 0,10 | |
| 460 | 414 946,86 | 2 209 004,17 | | 0,10 | |
| 459 | 414 956,50 | 2 208 997,99 | | 0,10 | |

Раздел 2

Сведения о местоположении границ объекта

| 1 | 2 | 3 | 4 | 5 | 6 |
|-----|------------|--------------|---------------------|------|---|
| 458 | 414 954,60 | 2 208 995,02 | Аналитический метод | 0,10 | — |
| 457 | 414 957,96 | 2 208 992,86 | | 0,10 | |
| 456 | 414 959,87 | 2 208 995,84 | | 0,10 | |
| 455 | 414 969,64 | 2 208 989,59 | | 0,10 | |
| 454 | 414 967,62 | 2 208 986,44 | | 0,10 | |
| 453 | 414 971,00 | 2 208 984,28 | | 0,10 | |
| 452 | 414 973,01 | 2 208 987,43 | | 0,10 | |
| 451 | 414 982,64 | 2 208 981,27 | | 0,10 | |
| 450 | 414 980,66 | 2 208 978,17 | | 0,10 | |
| 449 | 414 984,02 | 2 208 976,01 | | 0,10 | |
| 448 | 414 986,01 | 2 208 979,11 | | 0,10 | |
| 447 | 414 995,54 | 2 208 973,01 | | 0,10 | |
| 446 | 414 993,60 | 2 208 969,98 | | 0,10 | |
| 445 | 414 996,96 | 2 208 967,82 | | 0,10 | |
| 444 | 414 998,91 | 2 208 970,86 | | 0,10 | |
| 443 | 415 010,78 | 2 208 963,26 | | 0,10 | |
| 442 | 414 984,47 | 2 208 922,81 | | 0,10 | |
| 441 | 414 938,14 | 2 208 952,73 | | 0,10 | |
| 440 | 414 887,26 | 2 208 984,97 | | 0,10 | |
| 439 | 414 877,53 | 2 208 970,60 | | 0,10 | |
| 438 | 414 859,55 | 2 208 982,78 | | 0,10 | |
| 437 | 414 860,67 | 2 208 984,44 | | 0,10 | |
| 436 | 414 857,75 | 2 208 986,41 | | 0,10 | |
| 435 | 414 854,39 | 2 208 981,44 | | 0,10 | |
| 434 | 414 875,29 | 2 208 967,29 | | 0,10 | |
| 433 | 414 868,26 | 2 208 956,93 | | 0,10 | |
| 432 | 414 834,01 | 2 208 908,19 | | 0,10 | |
| 431 | 414 890,44 | 2 208 870,98 | | 0,10 | |
| 430 | 414 884,05 | 2 208 862,44 | | 0,10 | |
| 429 | 414 892,23 | 2 208 857,04 | | 0,10 | |
| 428 | 414 891,08 | 2 208 857,10 | | 0,10 | |
| 427 | 414 877,75 | 2 208 845,37 | | 0,10 | |
| 426 | 414 849,52 | 2 208 870,73 | | 0,10 | |
| 425 | 414 845,75 | 2 208 873,54 | | 0,10 | |
| 424 | 414 843,41 | 2 208 870,28 | | 0,10 | |
| 423 | 414 841,52 | 2 208 871,53 | | 0,10 | |
| 422 | 414 844,11 | 2 208 874,56 | | 0,10 | |
| 421 | 414 844,12 | 2 208 878,29 | | 0,10 | |
| 420 | 414 840,12 | 2 208 878,31 | | 0,10 | |
| 419 | 414 840,11 | 2 208 876,04 | | 0,10 | |
| 418 | 414 835,54 | 2 208 870,67 | | 0,10 | |
| 417 | 414 844,43 | 2 208 864,84 | | 0,10 | |
| 416 | 414 846,63 | 2 208 867,90 | | 0,10 | |
| 415 | 414 877,73 | 2 208 840,01 | | 0,10 | |
| 414 | 414 893,25 | 2 208 853,69 | 0,10 | | |
| 413 | 414 896,70 | 2 208 854,10 | 0,10 | | |
| 412 | 414 911,88 | 2 208 844,10 | 0,10 | | |
| 411 | 414 946,12 | 2 208 822,58 | 0,10 | | |
| 410 | 414 985,40 | 2 208 797,40 | 0,10 | | |
| 409 | 414 991,74 | 2 208 806,31 | 0,10 | | |
| 408 | 415 009,00 | 2 208 795,32 | 0,10 | | |
| 407 | 415 012,78 | 2 208 801,52 | 0,10 | | |
| 406 | 415 009,36 | 2 208 803,60 | 0,10 | | |
| 405 | 415 007,71 | 2 208 800,88 | 0,10 | | |
| 404 | 414 994,07 | 2 208 809,57 | 0,10 | | |

Раздел 2

Сведения о местоположении границ объекта

| 1 | 2 | 3 | 4 | 5 | 6 |
|----------|------------|--------------|---------------------|----------|----------|
| 403 | 414 996,07 | 2 208 812,38 | Аналитический метод | 0,10 | — |
| 402 | 414 992,81 | 2 208 814,70 | | 0,10 | |
| 401 | 414 984,34 | 2 208 802,82 | | 0,10 | |
| 400 | 414 965,01 | 2 208 815,21 | | 0,10 | |
| 399 | 414 966,15 | 2 208 816,99 | | 0,10 | |
| 398 | 414 962,79 | 2 208 819,15 | | 0,10 | |
| 397 | 414 961,65 | 2 208 817,37 | | 0,10 | |
| 396 | 414 948,21 | 2 208 825,99 | | 0,10 | |
| 395 | 414 949,46 | 2 208 827,94 | | 0,10 | |
| 394 | 414 946,10 | 2 208 830,10 | | 0,10 | |
| 393 | 414 944,83 | 2 208 828,11 | | 0,10 | |
| 392 | 414 931,17 | 2 208 836,70 | | 0,10 | |
| 391 | 414 932,44 | 2 208 838,74 | | 0,10 | |
| 390 | 414 929,06 | 2 208 840,86 | | 0,10 | |
| 389 | 414 927,78 | 2 208 838,83 | | 0,10 | |
| 388 | 414 914,02 | 2 208 847,48 | | 0,10 | |
| 387 | 414 915,39 | 2 208 849,57 | | 0,10 | |
| 386 | 414 912,05 | 2 208 851,77 | | 0,10 | |
| 385 | 414 910,68 | 2 208 849,68 | | 0,10 | |
| 384 | 414 903,04 | 2 208 854,71 | | 0,10 | |
| 383 | 414 903,43 | 2 208 855,47 | | 0,10 | |
| 382 | 414 908,56 | 2 208 862,37 | | 0,10 | |
| 381 | 414 909,95 | 2 208 863,73 | | 0,10 | |
| 380 | 414 910,86 | 2 208 863,44 | | 0,10 | |
| 379 | 414 912,96 | 2 208 866,98 | | 0,10 | |
| 378 | 414 908,85 | 2 208 868,25 | | 0,10 | |
| 377 | 414 905,54 | 2 208 865,01 | | 0,10 | |
| 376 | 414 900,68 | 2 208 858,48 | | 0,10 | |
| 375 | 414 897,68 | 2 208 858,24 | | 0,10 | |
| 374 | 414 889,79 | 2 208 863,44 | | 0,10 | |
| 373 | 414 898,18 | 2 208 874,63 | | 0,10 | |
| 372 | 414 894,98 | 2 208 877,03 | | 0,10 | |
| 371 | 414 892,85 | 2 208 874,19 | | 0,10 | |
| 370 | 414 879,70 | 2 208 882,85 | | 0,10 | |
| 369 | 414 881,45 | 2 208 885,51 | | 0,10 | |
| 368 | 414 878,11 | 2 208 887,71 | | 0,10 | |
| 367 | 414 876,36 | 2 208 885,06 | | 0,10 | |
| 366 | 414 839,65 | 2 208 909,27 | | 0,10 | |
| 365 | 414 871,56 | 2 208 954,65 | | 0,10 | |
| 364 | 414 888,40 | 2 208 979,51 | | 0,10 | |
| 363 | 414 915,81 | 2 208 962,15 | 0,10 | | |
| 362 | 414 909,78 | 2 208 952,63 | 0,10 | | |
| 361 | 414 913,16 | 2 208 950,49 | 0,10 | | |
| 360 | 414 919,19 | 2 208 960,01 | 0,10 | | |
| 359 | 414 928,78 | 2 208 953,93 | 0,10 | | |
| 358 | 414 922,41 | 2 208 943,86 | 0,10 | | |
| 357 | 414 925,79 | 2 208 941,72 | 0,10 | | |
| 356 | 414 932,16 | 2 208 951,79 | 0,10 | | |
| 355 | 414 941,73 | 2 208 945,65 | 0,10 | | |
| 354 | 414 935,44 | 2 208 935,92 | 0,10 | | |
| 353 | 414 938,80 | 2 208 933,74 | 0,10 | | |
| 352 | 414 945,09 | 2 208 943,48 | 0,10 | | |
| 351 | 414 954,75 | 2 208 937,24 | 0,10 | | |
| 350 | 414 948,54 | 2 208 927,61 | 0,10 | | |
| 349 | 414 951,90 | 2 208 925,45 | 0,10 | | |

Раздел 2

Сведения о местоположении границ объекта

| 1 | 2 | 3 | 4 | 5 | 6 |
|-----|------------|--------------|---------------------|------|---|
| 348 | 414 958,11 | 2 208 935,07 | | 0,10 | |
| 347 | 414 967,95 | 2 208 928,72 | | 0,10 | |
| 346 | 414 961,79 | 2 208 919,19 | | 0,10 | |
| 345 | 414 965,15 | 2 208 917,01 | | 0,10 | |
| 344 | 414 971,31 | 2 208 926,55 | | 0,10 | |
| 343 | 414 985,65 | 2 208 917,29 | | 0,10 | |
| 342 | 415 002,19 | 2 208 942,69 | | 0,10 | |
| 341 | 415 027,53 | 2 208 921,34 | | 0,10 | |
| 340 | 415 007,75 | 2 208 890,23 | | 0,10 | |
| 339 | 415 016,18 | 2 208 884,86 | | 0,10 | |
| 338 | 415 015,75 | 2 208 884,18 | | 0,10 | |
| 337 | 415 019,13 | 2 208 882,04 | | 0,10 | |
| 336 | 415 019,55 | 2 208 882,71 | | 0,10 | |
| 335 | 415 029,03 | 2 208 876,68 | | 0,10 | |
| 334 | 415 028,61 | 2 208 876,02 | | 0,10 | |
| 333 | 415 031,99 | 2 208 873,88 | | 0,10 | |
| 332 | 415 032,41 | 2 208 874,54 | | 0,10 | |
| 331 | 415 042,29 | 2 208 868,25 | | 0,10 | |
| 330 | 415 042,05 | 2 208 867,81 | | 0,10 | |
| 329 | 415 045,50 | 2 208 865,76 | | 0,10 | |
| 328 | 415 045,68 | 2 208 866,10 | | 0,10 | |
| 327 | 415 055,53 | 2 208 859,84 | | 0,10 | |
| 326 | 415 055,30 | 2 208 859,48 | | 0,10 | |
| 325 | 415 058,68 | 2 208 857,34 | | 0,10 | |
| 324 | 415 058,90 | 2 208 857,69 | | 0,10 | |
| 323 | 415 068,14 | 2 208 851,82 | | 0,10 | |
| 322 | 415 067,71 | 2 208 851,14 | | 0,10 | |
| 321 | 415 071,09 | 2 208 849,00 | Аналитический метод | 0,10 | — |
| 320 | 415 073,66 | 2 208 853,04 | | 0,10 | |
| 319 | 415 013,27 | 2 208 891,45 | | 0,10 | |
| 318 | 415 033,22 | 2 208 922,83 | | 0,10 | |
| 317 | 415 031,80 | 2 208 923,85 | | 0,10 | |
| 316 | 415 041,11 | 2 208 936,76 | | 0,10 | |
| 315 | 415 109,03 | 2 208 892,66 | | 0,10 | |
| 314 | 415 082,19 | 2 208 850,49 | | 0,10 | |
| 313 | 415 086,32 | 2 208 847,85 | | 0,10 | |
| 312 | 415 088,48 | 2 208 851,21 | | 0,10 | |
| 311 | 415 087,71 | 2 208 851,71 | | 0,10 | |
| 310 | 415 093,84 | 2 208 861,35 | | 0,10 | |
| 309 | 415 094,71 | 2 208 860,80 | | 0,10 | |
| 308 | 415 096,85 | 2 208 864,18 | | 0,10 | |
| 307 | 415 095,99 | 2 208 864,72 | | 0,10 | |
| 306 | 415 102,13 | 2 208 874,37 | | 0,10 | |
| 305 | 415 102,93 | 2 208 873,86 | | 0,10 | |
| 304 | 415 105,07 | 2 208 877,24 | | 0,10 | |
| 303 | 415 104,28 | 2 208 877,74 | | 0,10 | |
| 302 | 415 110,47 | 2 208 887,46 | | 0,10 | |
| 301 | 415 111,23 | 2 208 886,97 | | 0,10 | |
| 300 | 415 113,39 | 2 208 890,35 | | 0,10 | |
| 299 | 415 112,61 | 2 208 890,84 | | 0,10 | |
| 298 | 415 114,53 | 2 208 893,86 | | 0,10 | |
| 297 | 415 096,62 | 2 208 905,49 | | 0,10 | |
| 296 | 415 096,70 | 2 208 905,63 | | 0,10 | |
| 295 | 415 093,36 | 2 208 907,81 | | 0,10 | |
| 294 | 415 093,26 | 2 208 907,67 | | 0,10 | |

Раздел 2

Сведения о местоположении границ объекта

| 1 | 2 | 3 | 4 | 5 | 6 |
|----------|------------|--------------|---------------------|----------|----------|
| 293 | 415 083,80 | 2 208 913,81 | Аналитический метод | 0,10 | — |
| 292 | 415 083,96 | 2 208 914,06 | | 0,10 | |
| 291 | 415 080,60 | 2 208 916,24 | | 0,10 | |
| 290 | 415 080,44 | 2 208 915,99 | | 0,10 | |
| 289 | 415 070,89 | 2 208 922,19 | | 0,10 | |
| 288 | 415 071,07 | 2 208 922,46 | | 0,10 | |
| 287 | 415 067,71 | 2 208 924,64 | | 0,10 | |
| 286 | 415 067,54 | 2 208 924,37 | | 0,10 | |
| 285 | 415 045,08 | 2 208 938,95 | | 0,10 | |
| 284 | 415 045,17 | 2 208 939,09 | | 0,10 | |
| 283 | 415 041,81 | 2 208 941,27 | | 0,10 | |
| 282 | 415 041,72 | 2 208 941,13 | | 0,10 | |
| 281 | 415 040,09 | 2 208 942,18 | | 0,10 | |
| 280 | 415 028,34 | 2 208 925,89 | | 0,10 | |
| 279 | 415 004,39 | 2 208 946,07 | | 0,10 | |
| 278 | 415 030,79 | 2 208 986,88 | | 0,10 | |
| 277 | 415 037,48 | 2 208 969,53 | | 0,10 | |
| 276 | 415 049,40 | 2 208 960,36 | | 0,10 | |
| 275 | 415 090,22 | 2 208 933,79 | | 0,10 | |
| 274 | 415 089,57 | 2 208 932,03 | | 0,10 | |
| 273 | 415 097,03 | 2 208 927,68 | | 0,10 | |
| 272 | 415 099,05 | 2 208 931,14 | | 0,10 | |
| 271 | 415 094,49 | 2 208 933,79 | | 0,10 | |
| 270 | 415 095,10 | 2 208 935,41 | | 0,10 | |
| 269 | 415 051,72 | 2 208 963,62 | | 0,10 | |
| 268 | 415 040,80 | 2 208 972,01 | | 0,10 | |
| 267 | 415 033,47 | 2 208 991,04 | | 0,10 | |
| 266 | 415 060,44 | 2 209 032,69 | | 0,10 | |
| 265 | 415 085,73 | 2 209 012,88 | | 0,10 | |
| 264 | 415 070,17 | 2 208 986,55 | | 0,10 | |
| 263 | 415 127,86 | 2 208 950,50 | | 0,10 | |
| 262 | 415 127,47 | 2 208 949,88 | | 0,10 | |
| 261 | 415 130,87 | 2 208 947,76 | | 0,10 | |
| 260 | 415 131,25 | 2 208 948,38 | | 0,10 | |
| 259 | 415 144,44 | 2 208 940,15 | | 0,10 | |
| 258 | 415 148,04 | 2 208 945,86 | | 0,10 | |
| 257 | 415 148,37 | 2 208 945,65 | | 0,10 | |
| 256 | 415 150,51 | 2 208 949,03 | | 0,10 | |
| 255 | 415 150,17 | 2 208 949,24 | | 0,10 | |
| 254 | 415 155,50 | 2 208 957,71 | | 0,10 | |
| 253 | 415 156,11 | 2 208 957,33 | | 0,10 | |
| 252 | 415 158,25 | 2 208 960,71 | | 0,10 | |
| 251 | 415 157,64 | 2 208 961,10 | | 0,10 | |
| 250 | 415 163,17 | 2 208 969,87 | 0,10 | | |
| 249 | 415 163,65 | 2 208 969,56 | 0,10 | | |
| 248 | 415 165,79 | 2 208 972,94 | 0,10 | | |
| 247 | 415 165,30 | 2 208 973,25 | 0,10 | | |
| 246 | 415 170,73 | 2 208 981,88 | 0,10 | | |
| 245 | 415 171,43 | 2 208 981,44 | 0,10 | | |
| 244 | 415 173,57 | 2 208 984,82 | 0,10 | | |
| 243 | 415 172,86 | 2 208 985,27 | 0,10 | | |
| 242 | 415 174,94 | 2 208 988,56 | 0,10 | | |
| 241 | 415 159,68 | 2 208 998,34 | 0,10 | | |
| 240 | 415 159,95 | 2 208 998,76 | 0,10 | | |
| 239 | 415 156,59 | 2 209 000,92 | 0,10 | | |

Раздел 2

Сведения о местоположении границ объекта

| 1 | 2 | 3 | 4 | 5 | 6 |
|-----|------------|--------------|---------------------|------|---|
| 238 | 415 156,31 | 2 209 000,49 | Аналитический метод | 0,10 | — |
| 237 | 415 143,36 | 2 209 008,79 | | 0,10 | |
| 236 | 415 143,71 | 2 209 009,33 | | 0,10 | |
| 235 | 415 140,35 | 2 209 011,49 | | 0,10 | |
| 234 | 415 140,00 | 2 209 010,94 | | 0,10 | |
| 233 | 415 127,25 | 2 209 019,11 | | 0,10 | |
| 232 | 415 127,50 | 2 209 019,50 | | 0,10 | |
| 231 | 415 124,14 | 2 209 021,66 | | 0,10 | |
| 230 | 415 123,88 | 2 209 021,26 | | 0,10 | |
| 229 | 415 111,14 | 2 209 029,43 | | 0,10 | |
| 228 | 415 111,42 | 2 209 029,87 | | 0,10 | |
| 227 | 415 108,06 | 2 209 032,03 | | 0,10 | |
| 226 | 415 107,77 | 2 209 031,58 | | 0,10 | |
| 225 | 415 099,79 | 2 209 036,69 | | 0,10 | |
| 224 | 415 087,78 | 2 209 016,35 | | 0,10 | |
| 223 | 415 062,63 | 2 209 036,05 | | 0,10 | |
| 222 | 415 095,74 | 2 209 088,98 | | 0,10 | |
| 221 | 415 117,87 | 2 209 122,74 | | 0,10 | |
| 220 | 415 143,47 | 2 209 104,05 | | 0,10 | |
| 219 | 415 128,50 | 2 209 081,05 | | 0,10 | |
| 218 | 415 139,28 | 2 209 074,11 | | 0,10 | |
| 217 | 415 138,87 | 2 209 073,47 | | 0,10 | |
| 216 | 415 142,23 | 2 209 071,31 | | 0,10 | |
| 215 | 415 142,64 | 2 209 071,94 | | 0,10 | |
| 214 | 415 155,42 | 2 209 063,72 | | 0,10 | |
| 213 | 415 154,99 | 2 209 063,05 | | 0,10 | |
| 212 | 415 158,35 | 2 209 060,89 | | 0,10 | |
| 211 | 415 158,78 | 2 209 061,55 | | 0,10 | |
| 210 | 415 171,75 | 2 209 053,20 | | 0,10 | |
| 209 | 415 171,30 | 2 209 052,49 | | 0,10 | |
| 208 | 415 174,66 | 2 209 050,33 | | 0,10 | |
| 207 | 415 175,12 | 2 209 051,03 | | 0,10 | |
| 206 | 415 187,99 | 2 209 042,75 | | 0,10 | |
| 205 | 415 187,58 | 2 209 042,11 | | 0,10 | |
| 204 | 415 190,94 | 2 209 039,95 | | 0,10 | |
| 203 | 415 191,35 | 2 209 040,58 | | 0,10 | |
| 202 | 415 203,02 | 2 209 033,07 | | 0,10 | |
| 201 | 415 206,85 | 2 209 039,00 | | 0,10 | |
| 200 | 415 208,04 | 2 209 038,23 | | 0,10 | |
| 199 | 415 210,22 | 2 209 041,59 | | 0,10 | |
| 198 | 415 209,01 | 2 209 042,37 | | 0,10 | |
| 197 | 415 214,71 | 2 209 051,22 | | 0,10 | |
| 196 | 415 216,03 | 2 209 050,37 | | 0,10 | |
| 195 | 415 218,19 | 2 209 053,73 | | 0,10 | |
| 194 | 415 216,88 | 2 209 054,58 | | 0,10 | |
| 193 | 415 222,37 | 2 209 063,09 | | 0,10 | |
| 192 | 415 223,62 | 2 209 062,29 | | 0,10 | |
| 191 | 415 225,78 | 2 209 065,65 | 0,10 | | |
| 190 | 415 224,53 | 2 209 066,46 | 0,10 | | |
| 189 | 415 230,11 | 2 209 075,11 | 0,10 | | |
| 188 | 415 231,15 | 2 209 074,45 | 0,10 | | |
| 187 | 415 233,31 | 2 209 077,81 | 0,10 | | |
| 186 | 415 232,28 | 2 209 078,47 | 0,10 | | |
| 185 | 415 233,93 | 2 209 081,03 | 0,10 | | |
| 184 | 415 218,83 | 2 209 090,86 | 0,10 | | |

Раздел 2

Сведения о местоположении границ объекта

| 1 | 2 | 3 | 4 | 5 | 6 |
|----------|------------|--------------|---------------------|----------|----------|
| 183 | 415 219,16 | 2 209 091,36 | Аналитический метод | 0,10 | — |
| 182 | 415 215,80 | 2 209 093,54 | | 0,10 | |
| 181 | 415 215,48 | 2 209 093,04 | | 0,10 | |
| 180 | 415 202,96 | 2 209 101,20 | | 0,10 | |
| 179 | 415 203,30 | 2 209 101,71 | | 0,10 | |
| 178 | 415 199,94 | 2 209 103,89 | | 0,10 | |
| 177 | 415 199,61 | 2 209 103,38 | | 0,10 | |
| 176 | 415 186,87 | 2 209 111,68 | | 0,10 | |
| 175 | 415 187,18 | 2 209 112,16 | | 0,10 | |
| 174 | 415 183,84 | 2 209 114,34 | | 0,10 | |
| 173 | 415 183,52 | 2 209 113,86 | | 0,10 | |
| 172 | 415 170,77 | 2 209 122,17 | | 0,10 | |
| 171 | 415 171,03 | 2 209 122,56 | | 0,10 | |
| 170 | 415 167,67 | 2 209 124,74 | | 0,10 | |
| 169 | 415 167,42 | 2 209 124,35 | | 0,10 | |
| 168 | 415 159,89 | 2 209 129,26 | | 0,10 | |
| 167 | 415 145,66 | 2 209 107,41 | | 0,10 | |
| 166 | 415 120,07 | 2 209 126,08 | | 0,10 | |
| 165 | 415 128,72 | 2 209 139,25 | | 0,10 | |
| 164 | 415 164,72 | 2 209 196,15 | | 0,10 | |
| 163 | 415 177,06 | 2 209 214,64 | | 0,10 | |
| 162 | 415 202,35 | 2 209 197,70 | | 0,10 | |
| 161 | 415 187,40 | 2 209 175,12 | | 0,10 | |
| 160 | 415 200,00 | 2 209 166,98 | | 0,10 | |
| 159 | 415 199,05 | 2 209 165,51 | | 0,10 | |
| 158 | 415 202,41 | 2 209 163,33 | | 0,10 | |
| 157 | 415 203,36 | 2 209 164,81 | | 0,10 | |
| 156 | 415 215,75 | 2 209 156,81 | | 0,10 | |
| 155 | 415 214,76 | 2 209 155,28 | | 0,10 | |
| 154 | 415 218,12 | 2 209 153,10 | | 0,10 | |
| 153 | 415 219,11 | 2 209 154,64 | | 0,10 | |
| 152 | 415 231,81 | 2 209 146,45 | | 0,10 | |
| 151 | 415 230,84 | 2 209 144,96 | | 0,10 | |
| 150 | 415 234,20 | 2 209 142,78 | | 0,10 | |
| 149 | 415 235,17 | 2 209 144,28 | | 0,10 | |
| 148 | 415 248,19 | 2 209 135,95 | | 0,10 | |
| 147 | 415 247,20 | 2 209 134,43 | | 0,10 | |
| 146 | 415 250,56 | 2 209 132,25 | | 0,10 | |
| 145 | 415 251,56 | 2 209 133,80 | | 0,10 | |
| 144 | 415 253,78 | 2 209 132,39 | | 0,10 | |
| 143 | 415 253,15 | 2 209 131,38 | | 0,10 | |
| 142 | 415 263,88 | 2 209 124,55 | 0,10 | | |
| 141 | 415 269,76 | 2 209 133,66 | 0,10 | | |
| 140 | 415 266,33 | 2 209 135,84 | 0,10 | | |
| 139 | 415 262,66 | 2 209 130,07 | 0,10 | | |
| 138 | 415 258,65 | 2 209 132,62 | 0,10 | | |
| 137 | 415 259,28 | 2 209 133,63 | 0,10 | | |
| 136 | 415 192,96 | 2 209 176,28 | 0,10 | | |
| 135 | 415 207,80 | 2 209 198,90 | 0,10 | | |
| 134 | 415 206,31 | 2 209 199,85 | 0,10 | | |
| 133 | 415 218,61 | 2 209 218,21 | 0,10 | | |
| 132 | 415 278,27 | 2 209 179,38 | 0,10 | | |
| 131 | 415 280,45 | 2 209 182,74 | 0,10 | | |
| 130 | 415 262,43 | 2 209 194,45 | 0,10 | | |
| 129 | 415 262,55 | 2 209 194,64 | 0,10 | | |

Раздел 2

Сведения о местоположении границ объекта

| 1 | 2 | 3 | 4 | 5 | 6 |
|-----|------------|--------------|---------------------|------|---|
| 128 | 415 259,19 | 2 209 196,82 | Аналитический метод | 0,10 | — |
| 127 | 415 259,07 | 2 209 196,63 | | 0,10 | |
| 126 | 415 246,38 | 2 209 204,89 | | 0,10 | |
| 125 | 415 246,51 | 2 209 205,10 | | 0,10 | |
| 124 | 415 243,17 | 2 209 207,28 | | 0,10 | |
| 123 | 415 243,03 | 2 209 207,07 | | 0,10 | |
| 122 | 415 217,49 | 2 209 223,71 | | 0,10 | |
| 121 | 415 202,99 | 2 209 202,08 | | 0,10 | |
| 120 | 415 179,29 | 2 209 217,96 | | 0,10 | |
| 119 | 415 189,51 | 2 209 233,28 | | 0,10 | |
| 118 | 415 213,85 | 2 209 271,33 | | 0,10 | |
| 117 | 415 246,83 | 2 209 250,39 | | 0,10 | |
| 116 | 415 277,43 | 2 209 231,22 | | 0,10 | |
| 115 | 415 303,32 | 2 209 214,33 | | 0,10 | |
| 114 | 415 326,16 | 2 209 198,96 | | 0,10 | |
| 113 | 415 346,29 | 2 209 229,90 | | 0,10 | |
| 112 | 415 361,08 | 2 209 253,17 | | 0,10 | |
| 111 | 415 381,05 | 2 209 284,02 | | 0,10 | |
| 110 | 415 413,31 | 2 209 334,87 | | 0,10 | |
| 109 | 415 443,63 | 2 209 316,53 | | 0,10 | |
| 108 | 415 435,48 | 2 209 302,08 | | 0,10 | |
| 107 | 415 438,96 | 2 209 300,12 | | 0,10 | |
| 106 | 415 447,08 | 2 209 314,52 | | 0,10 | |
| 105 | 415 454,92 | 2 209 310,10 | | 0,10 | |
| 104 | 415 456,88 | 2 209 313,58 | | 0,10 | |
| 103 | 415 447,33 | 2 209 318,97 | | 0,10 | |
| 102 | 415 412,03 | 2 209 340,31 | | 0,10 | |
| 101 | 415 389,84 | 2 209 305,34 | | 0,10 | |
| 100 | 415 382,63 | 2 209 309,20 | | 0,10 | |
| 99 | 415 380,75 | 2 209 305,68 | | 0,10 | |
| 98 | 415 387,69 | 2 209 301,96 | | 0,10 | |
| 97 | 415 342,93 | 2 209 232,06 | | 0,10 | |
| 96 | 415 325,02 | 2 209 204,54 | | 0,10 | |
| 95 | 415 305,52 | 2 209 217,67 | | 0,10 | |
| 94 | 415 279,59 | 2 209 234,59 | | 0,10 | |
| 93 | 415 248,97 | 2 209 253,77 | | 0,10 | |
| 92 | 415 202,74 | 2 209 283,12 | | 0,10 | |
| 91 | 415 058,58 | 2 209 375,96 | | 0,10 | |
| 90 | 415 032,39 | 2 209 392,48 | | 0,10 | |
| 89 | 415 002,45 | 2 209 412,45 | | 0,10 | |
| 88 | 415 009,73 | 2 209 423,35 | | 0,10 | |
| 87 | 414 909,11 | 2 209 486,58 | | 0,10 | |
| 86 | 414 838,76 | 2 209 529,63 | | 0,10 | |
| 85 | 414 870,92 | 2 209 577,72 | | 0,10 | |
| 84 | 414 874,11 | 2 209 575,59 | 0,10 | | |
| 83 | 414 876,33 | 2 209 578,91 | 0,10 | | |
| 82 | 414 873,15 | 2 209 581,04 | 0,10 | | |
| 81 | 414 904,75 | 2 209 628,22 | 0,10 | | |
| 80 | 414 901,55 | 2 209 630,34 | 0,10 | | |
| 79 | 414 835,48 | 2 209 531,94 | 0,10 | | |
| 78 | 414 788,46 | 2 209 564,99 | 0,10 | | |
| 77 | 414 755,62 | 2 209 602,45 | 0,10 | | |
| 76 | 414 756,74 | 2 209 603,25 | 0,10 | | |
| 75 | 414 743,37 | 2 209 621,76 | 0,10 | | |
| 74 | 414 784,90 | 2 209 649,76 | 0,10 | | |

Раздел 2

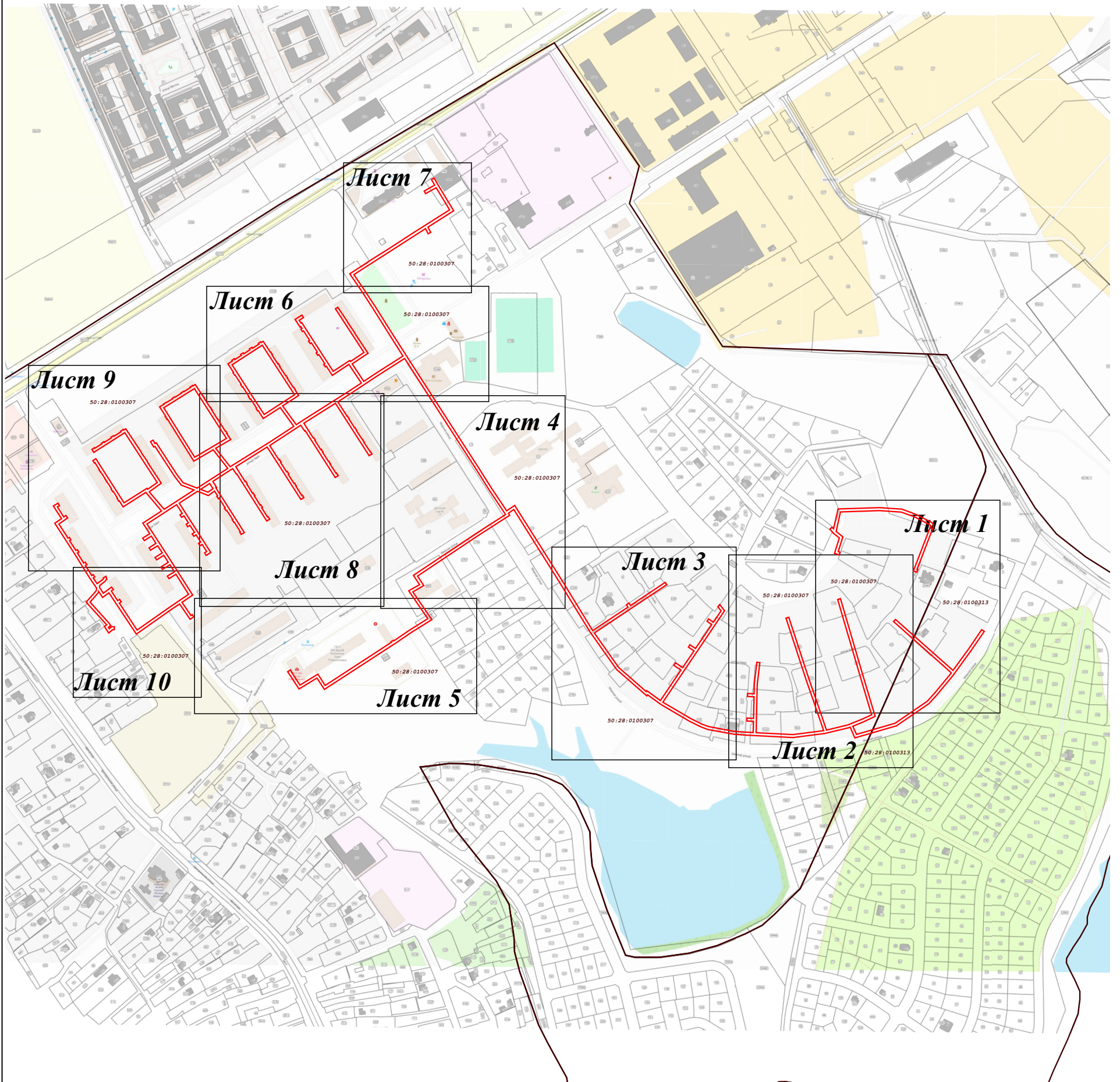
Сведения о местоположении границ объекта

| 1 | 2 | 3 | 4 | 5 | 6 |
|----|------------|--------------|---------------------|------|---|
| 73 | 414 791,48 | 2 209 640,01 | | 0,10 | |
| 72 | 414 794,80 | 2 209 642,25 | | 0,10 | |
| 71 | 414 788,22 | 2 209 652,00 | | 0,10 | |
| 70 | 414 811,05 | 2 209 667,40 | | 0,10 | |
| 69 | 414 816,18 | 2 209 659,78 | | 0,10 | |
| 68 | 414 819,50 | 2 209 662,02 | | 0,10 | |
| 67 | 414 814,36 | 2 209 669,63 | | 0,10 | |
| 66 | 414 847,07 | 2 209 691,69 | | 0,10 | |
| 65 | 414 851,44 | 2 209 685,20 | | 0,10 | |
| 64 | 414 854,76 | 2 209 687,44 | | 0,10 | |
| 63 | 414 850,38 | 2 209 693,92 | | 0,10 | |
| 62 | 414 865,69 | 2 209 704,24 | | 0,10 | |
| 61 | 414 871,46 | 2 209 700,05 | | 0,10 | |
| 60 | 414 874,53 | 2 209 702,67 | | 0,10 | |
| 59 | 414 866,25 | 2 209 708,80 | | 0,10 | |
| 58 | 414 865,95 | 2 209 709,25 | | 0,10 | |
| 57 | 414 741,18 | 2 209 625,10 | | 0,10 | |
| 56 | 414 718,64 | 2 209 663,11 | | 0,10 | |
| 55 | 414 710,85 | 2 209 678,82 | | 0,10 | |
| 54 | 414 707,69 | 2 209 687,62 | | 0,10 | |
| 53 | 414 701,23 | 2 209 722,45 | | 0,10 | |
| 52 | 414 700,10 | 2 209 738,72 | | 0,10 | |
| 51 | 414 699,62 | 2 209 748,11 | | 0,10 | |
| 50 | 414 714,89 | 2 209 748,46 | | 0,10 | |
| 49 | 414 715,44 | 2 209 739,32 | | 0,10 | |
| 48 | 414 719,44 | 2 209 739,56 | | 0,10 | |
| 47 | 414 718,89 | 2 209 748,55 | | 0,10 | |
| 46 | 414 748,49 | 2 209 749,23 | Аналитический метод | 0,10 | — |
| 45 | 414 749,03 | 2 209 740,08 | | 0,10 | |
| 44 | 414 753,03 | 2 209 740,32 | | 0,10 | |
| 43 | 414 752,49 | 2 209 749,32 | | 0,10 | |
| 42 | 414 765,87 | 2 209 749,62 | | 0,10 | |
| 41 | 414 795,75 | 2 209 753,15 | | 0,10 | |
| 40 | 414 795,29 | 2 209 757,13 | | 0,10 | |
| 39 | 414 765,59 | 2 209 753,62 | | 0,10 | |
| 38 | 414 699,42 | 2 209 752,10 | | 0,10 | |
| 37 | 414 696,91 | 2 209 802,12 | | 0,10 | |
| 36 | 414 702,11 | 2 209 844,04 | | 0,10 | |
| 35 | 414 740,87 | 2 209 830,87 | | 0,10 | |
| 34 | 414 770,72 | 2 209 820,51 | | 0,10 | |
| 33 | 414 855,81 | 2 209 792,76 | | 0,10 | |
| 32 | 414 857,05 | 2 209 796,56 | | 0,10 | |
| 31 | 414 772,00 | 2 209 824,31 | | 0,10 | |
| 30 | 414 742,18 | 2 209 834,65 | | 0,10 | |
| 29 | 414 702,96 | 2 209 847,97 | | 0,10 | |
| 28 | 414 710,01 | 2 209 877,03 | | 0,10 | |
| 27 | 414 717,69 | 2 209 895,82 | | 0,10 | |
| 26 | 414 723,82 | 2 209 909,36 | | 0,10 | |
| 25 | 414 771,80 | 2 209 895,11 | | 0,10 | |
| 24 | 414 881,32 | 2 209 863,17 | | 0,10 | |
| 23 | 414 882,44 | 2 209 867,01 | | 0,10 | |
| 22 | 414 772,93 | 2 209 898,95 | | 0,10 | |
| 21 | 414 721,65 | 2 209 914,14 | | 0,10 | |
| 20 | 414 714,01 | 2 209 897,40 | | 0,10 | |
| 19 | 414 708,42 | 2 209 883,73 | | 0,10 | |

Раздел 2





| Сведения о местоположении границ объекта | | | | | |
|--|------------|--------------|---------------------|------|---|
| 1 | 2 | 3 | 4 | 5 | 6 |
| 18 | 414 697,24 | 2 209 888,74 | Аналитический метод | 0,10 | — |
| 17 | 414 712,42 | 2 209 941,44 | | 0,10 | |
| 16 | 414 742,32 | 2 209 984,94 | | 0,10 | |
| 15 | 414 753,00 | 2 209 994,66 | | 0,10 | |
| 14 | 414 779,61 | 2 210 016,75 | | 0,10 | |
| 13 | 414 781,12 | 2 210 017,83 | | 0,10 | |
| 12 | 414 851,23 | 2 209 939,10 | | 0,10 | |
| 11 | 414 854,21 | 2 209 941,76 | | 0,10 | |
| 10 | 414 784,39 | 2 210 020,18 | | 0,10 | |
| 9 | 414 813,46 | 2 210 041,11 | | 0,10 | |
| 8 | 414 840,17 | 2 210 059,31 | | 0,10 | |
| 7 | 414 837,80 | 2 210 062,69 | | 0,10 | |
| 6 | 414 811,16 | 2 210 044,39 | | 0,10 | |
| 5 | 414 777,17 | 2 210 019,91 | | 0,10 | |
| 4 | 414 750,38 | 2 209 997,68 | | 0,10 | |
| 3 | 414 739,28 | 2 209 987,58 | | 0,10 | |
| 2 | 414 708,76 | 2 209 943,16 | | 0,10 | |
| 1 | 414 693,88 | 2 209 891,52 | 0,10 | | |
| Вырез 1 из 3 | | | | | |
| 615 | 415 030,03 | 2 208 999,97 | Аналитический метод | 0,10 | — |
| 616 | 415 031,69 | 2 208 995,66 | | 0,10 | |
| 617 | 415 039,74 | 2 209 008,14 | | 0,10 | |
| 618 | 415 032,66 | 2 209 012,63 | | 0,10 | |
| 619 | 415 027,83 | 2 209 005,79 | | 0,10 | |
| 615 | 415 030,03 | 2 208 999,97 | | 0,10 | |
| Вырез 2 из 3 | | | | | |
| 620 | 415 083,30 | 2 208 983,06 | Аналитический метод | 0,10 | — |
| 621 | 415 143,18 | 2 208 945,65 | | 0,10 | |
| 622 | 415 169,44 | 2 208 987,34 | | 0,10 | |
| 623 | 415 101,13 | 2 209 031,09 | | 0,10 | |
| 624 | 415 075,59 | 2 208 987,87 | | 0,10 | |
| 620 | 415 083,30 | 2 208 983,06 | | 0,10 | |
| Вырез 3 из 3 | | | | | |
| 625 | 415 145,00 | 2 209 075,18 | Аналитический метод | 0,10 | — |
| 626 | 415 201,82 | 2 209 038,59 | | 0,10 | |
| 627 | 415 228,41 | 2 209 079,85 | | 0,10 | |
| 628 | 415 161,05 | 2 209 123,72 | | 0,10 | |
| 629 | 415 134,04 | 2 209 082,23 | | 0,10 | |
| 625 | 415 145,00 | 2 209 075,18 | | 0,10 | |
| 630 | 414 922,38 | 2 209 972,27 | Аналитический метод | 0,10 | — |
| 631 | 414 922,73 | 2 209 971,36 | | 0,10 | |
| 632 | 414 980,65 | 2 209 993,53 | | 0,10 | |
| 633 | 414 984,06 | 2 209 993,47 | | 0,10 | |
| 634 | 414 986,34 | 2 209 991,33 | | 0,10 | |
| 635 | 414 997,65 | 2 209 969,65 | | 0,10 | |
| 636 | 415 004,73 | 2 209 950,46 | | 0,10 | |
| 637 | 415 006,79 | 2 209 919,99 | | 0,10 | |
| 638 | 415 004,90 | 2 209 863,62 | | 0,10 | |
| 639 | 414 977,67 | 2 209 857,63 | | 0,10 | |
| 640 | 414 980,07 | 2 209 855,29 | | 0,10 | |
| 641 | 414 977,27 | 2 209 852,43 | | 0,10 | |
| 642 | 414 973,00 | 2 209 856,60 | | 0,10 | |
| 643 | 414 972,57 | 2 209 856,51 | | 0,10 | |
| 644 | 414 965,45 | 2 209 865,50 | | 0,10 | |
| 645 | 414 944,23 | 2 209 858,84 | | 0,10 | |

Раздел 4
План границ объекта



Масштаб 1:6 000

Используемые условные знаки и обозначения:

-  - граница кадастрового квартала по сведениям ЕГРН
-  - характерная точка границы зоны
-  - граница зоны
-  - граница земельного участка по сведениям ЕГРН

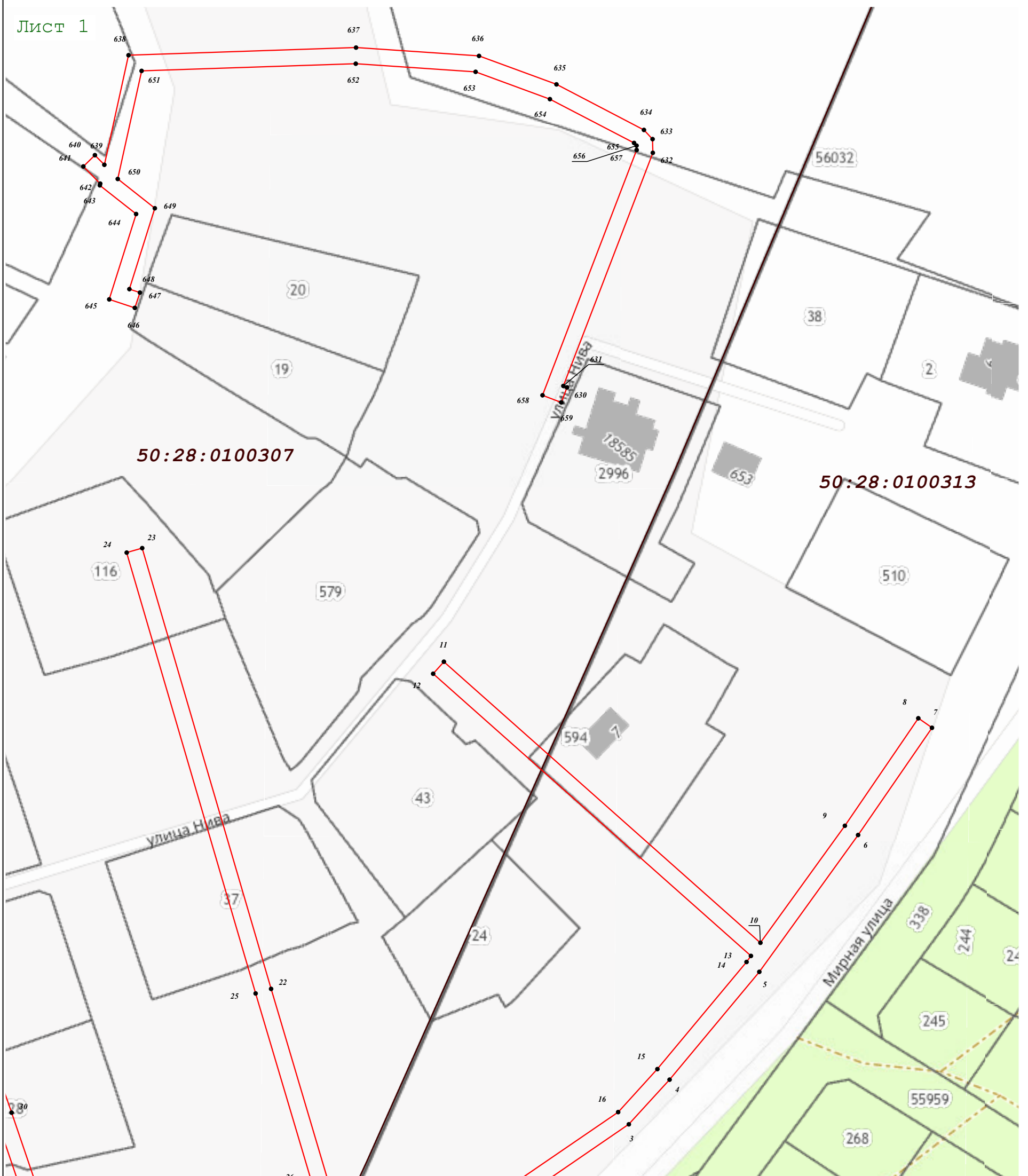


Подпись _____ Дата « 25 » августа 20 21 г.

Место для оттиска печати (при наличии) лица, составившего описание местоположения границ объекта





Раздел 4
План границ объекта

Лист 1



Масштаб 1:1 000

Используемые условные знаки и обозначения:

-  - граница кадастрового квартала по сведениям ЕГРН
-  - характерная точка границы зоны
-  - граница зоны
-  - граница земельного участка по сведениям ЕГРН



Подпись _____ Дата « 25 » августа 20 21 г.

Место для оттиска печати (при наличии) лица, составившего описание местоположения границ объекта





Раздел 4
План границ объекта

Лист 2



Масштаб 1:1 000

Используемые условные знаки и обозначения:

-  - граница кадастрового квартала по сведениям ЕГРН
-  - характерная точка границы зоны
-  - граница зоны
-  - граница земельного участка по сведениям ЕГРН



Подпись _____ Дата « 25 » августа 20 21 г.

Место для оттиска печати (при наличии) лица, составившего описание местоположения границ объекта





Раздел 4
План границ объекта

Лист 3



Масштаб 1:1 000

Используемые условные знаки и обозначения:

-  - граница кадастрового квартала по сведениям ЕГРН
-  - характерная точка границы зоны
-  - граница зоны
-  - граница земельного участка по сведениям ЕГРН



Подпись _____ Дата « 25 » августа 20 21 г.

Место для оттиска печати (при наличии) лица, составившего описание местоположения границ объекта





Раздел 4
План границ объекта

Лист 4



Масштаб 1:1 000

Используемые условные знаки и обозначения:

-  - граница кадастрового квартала по сведениям ЕГРН
-  - характерная точка границы зоны
-  - граница зоны
-  - граница земельного участка по сведениям ЕГРН



Подпись _____ Дата « 25 » августа 20 21 г.

Место для оттиска печати (при наличии) лица, составившего описание местоположения границ объекта





Раздел 4
План границ объекта

Лист 5



Масштаб 1:1 000

Используемые условные знаки и обозначения:

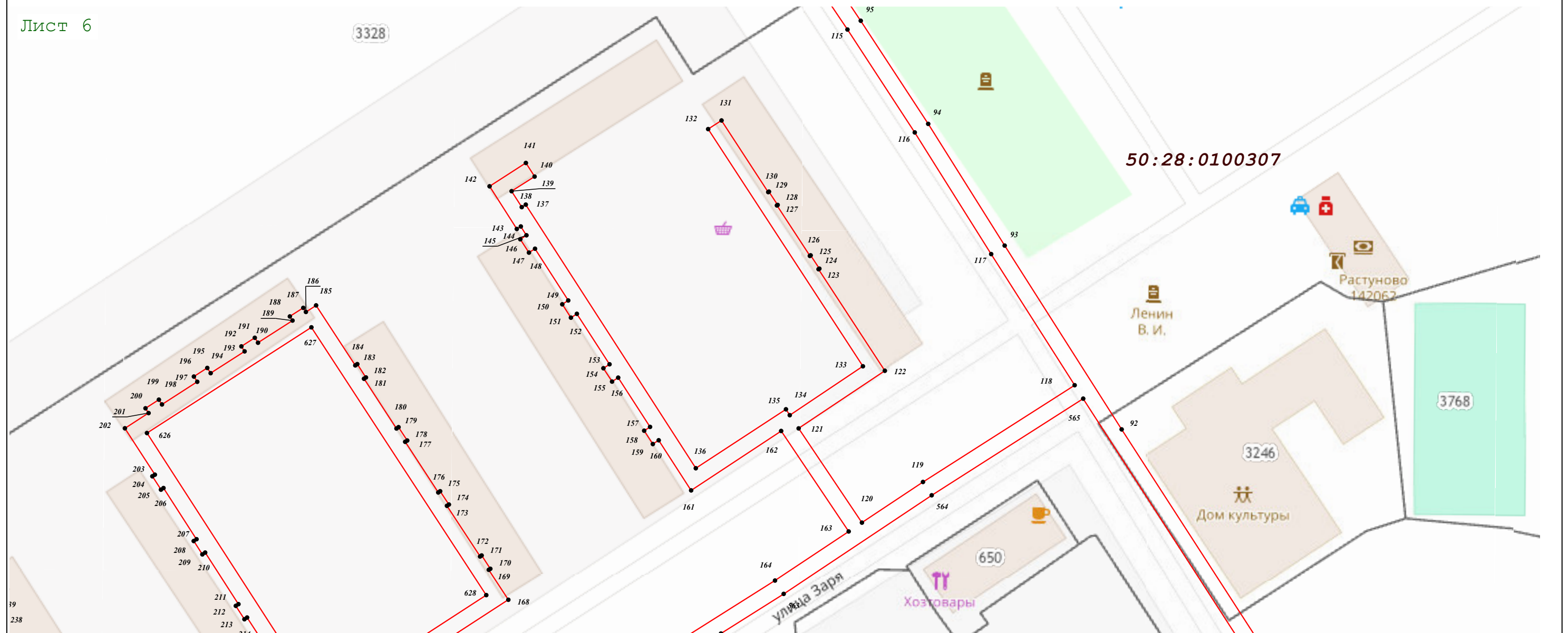
-  - граница кадастрового квартала по сведениям ЕГРН
-  - характерная точка границы зоны
-  - граница зоны
-  - граница земельного участка по сведениям ЕГРН

Подпись _____ Дата « 25 » августа 20 21 г.

Место для оттиска печати (при наличии) лица, составившего описание местоположения границ объекта

Раздел 4
План границ объекта

Лист 6



Масштаб 1:1 000

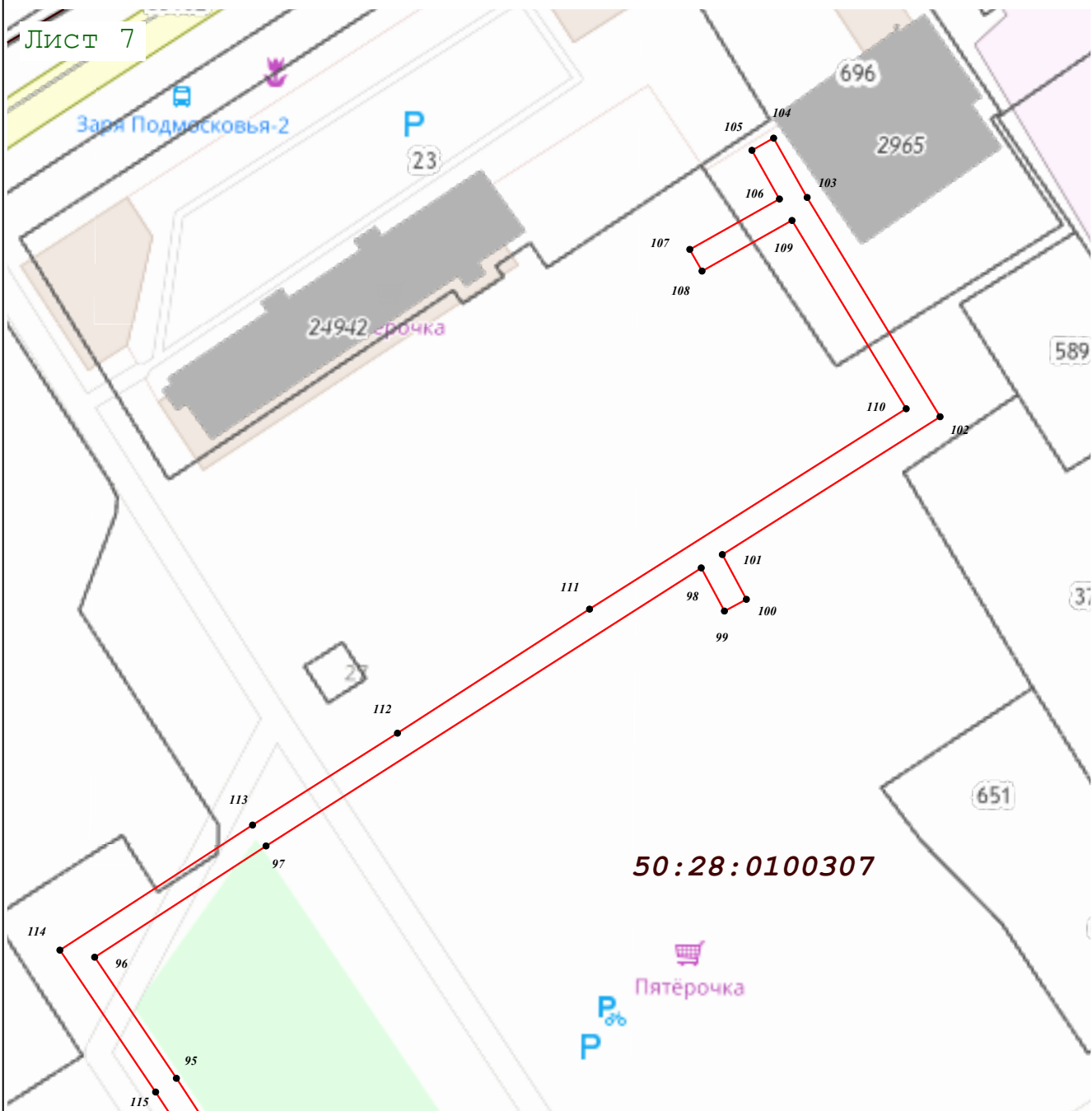
Используемые условные знаки и обозначения:

- граница кадастрового квартала по сведениям ЕГРН
- характерная точка границы зоны
- граница зоны
- граница земельного участка по сведениям ЕГРН





Подпись _____ Дата « 25 » августа 20 21 г.

Место для оттиска печати (при наличии) лица, составившего описание местоположения границ объекта

Раздел 4
План границ объекта



Используемые условные знаки и обозначения:

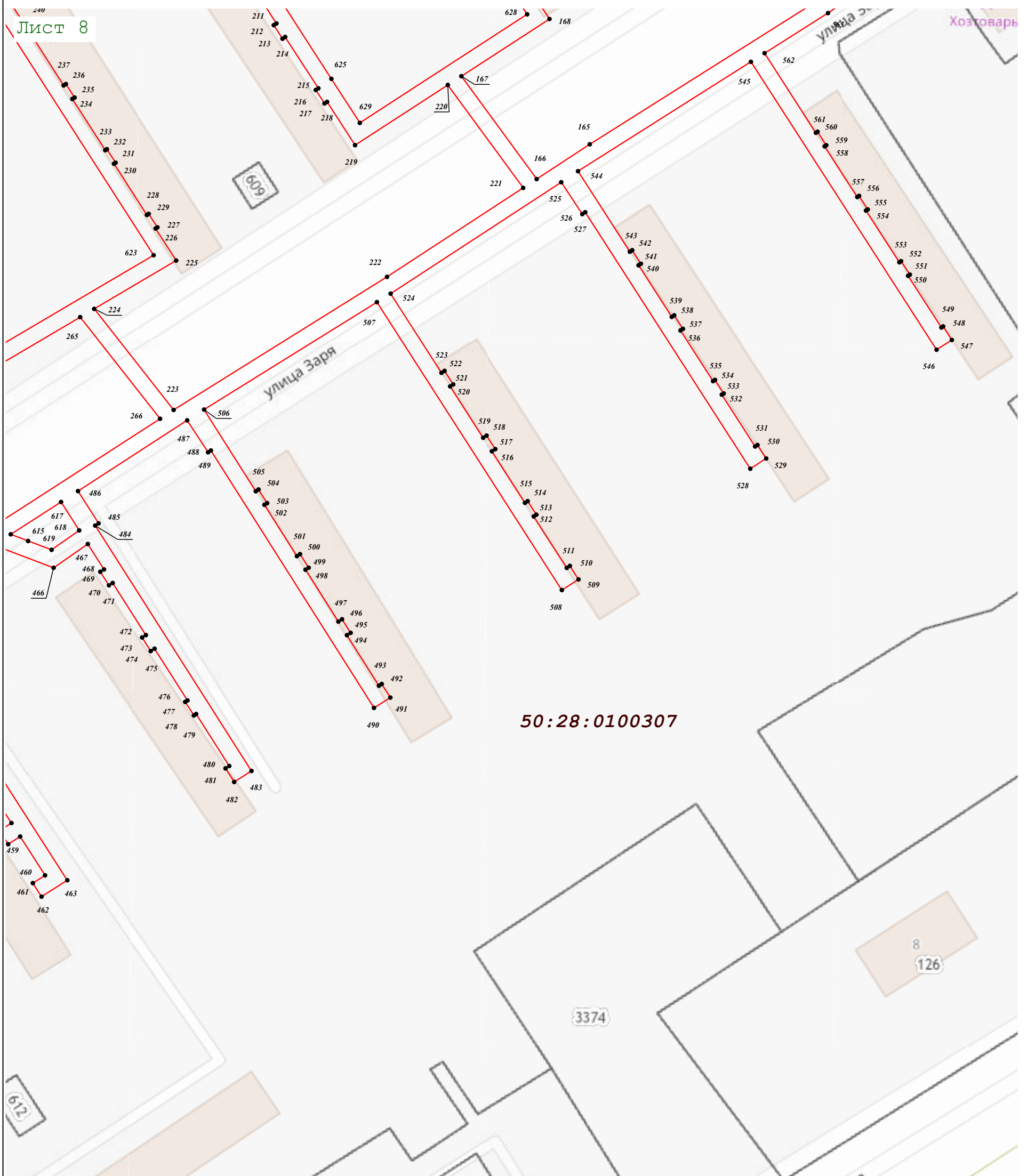
-  - граница кадастрового квартала по сведениям ЕГРН
-  - характерная точка границы зоны
-  - граница зоны
-  - граница земельного участка по сведениям ЕГРН



Подпись _____ Дата « 25 » августа 20 21 г.





Место для оттиска печати (при наличии) лица, составившего описание местоположения границ объекта

Раздел 4
План границ объекта



Масштаб 1:1 000

Используемые условные знаки и обозначения:

-  - граница кадастрового квартала по сведениям ЕГРН
-  - характерная точка границы зоны
-  - граница зоны
-  - граница земельного участка по сведениям ЕГРН



Подпись _____ Дата « 25 » августа 20 21 г.

Место для оттиска печати (при наличии) лица, составившего описание местоположения границ объекта

Раздел 4
План границ объекта

Лист 9

улица Подмосковья-1

50:28:0100307

Рублевка

герочка

3190

ные слы

3348

3333


улица Заря

Масштаб 1:1 000

Используемые условные знаки и обозначения:

 - граница кадастрового квартала по сведениям ЕГРН

 - характерная точка границы зоны

 - граница зоны

 - граница земельного участка по сведениям ЕГРН

Подпись _____



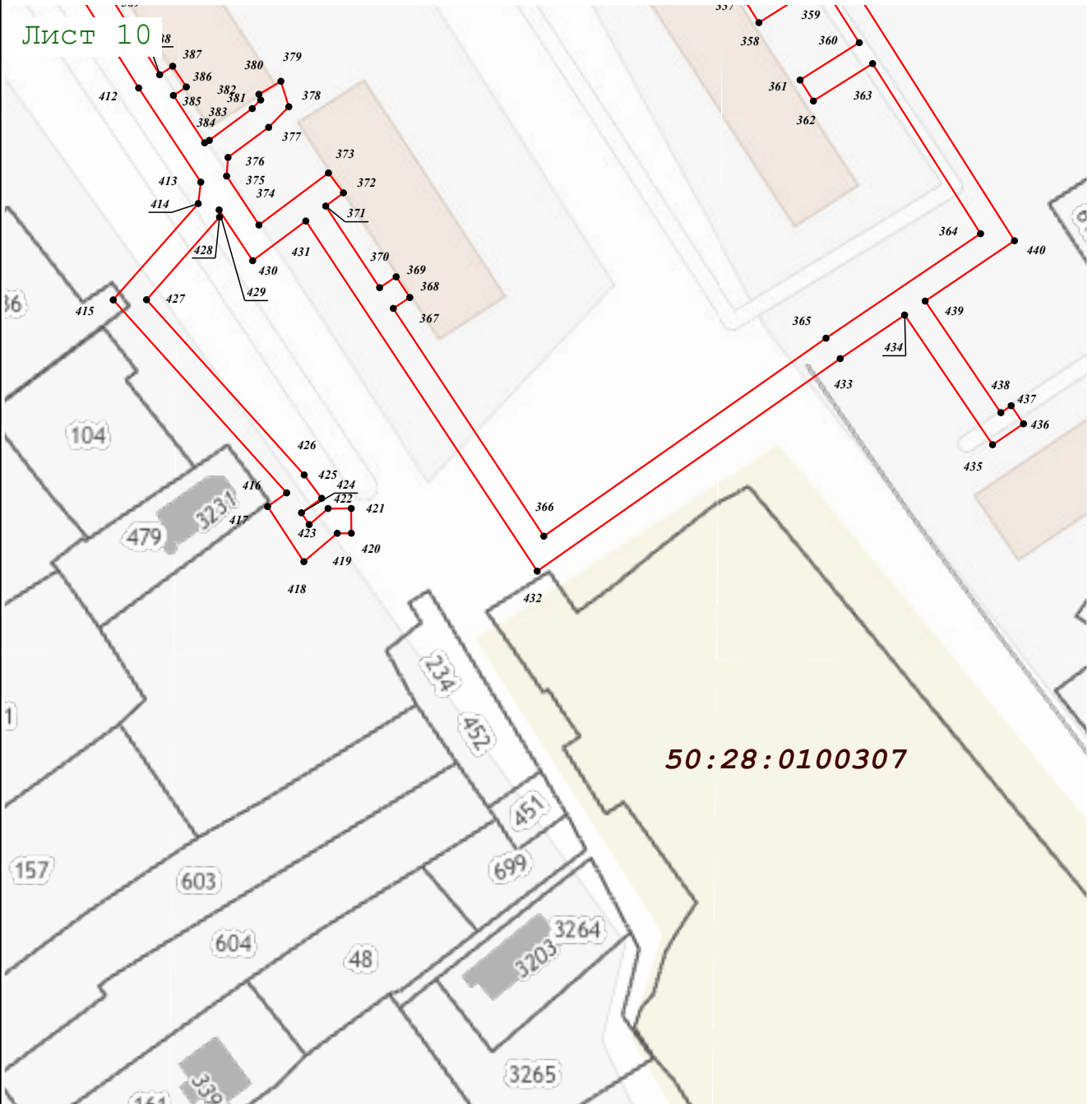
Дата « 25 » августа 20 21 г.

Место для оттиска печати (при наличии) лица, составившего описание местоположения границ объекта

Раздел 4

План границ объекта

Лист 10



Масштаб 1:1 000

Используемые условные знаки и обозначения:

- граница кадастрового квартала по сведениям ЕГРН
- характерная точка границы зоны
- граница зоны
- граница земельного участка по сведениям ЕГРН



Подпись _____ Дата « 25 » августа 20 21 г.

Место для оттиска печати (при наличии) лица, составившего описание местоположения границ объекта